CONSEJO DE EVALUACIÓN DEL DESARROLLO SOCIAL DEL DISTRITO FEDERAL

Documento de Trabajo

Estadísticas Socio-demográficas

Delegación: **Gustavo A. Madero**

II Conteo de Población y Vivienda 2005

Censo de Población y Vivienda 2010

Índice

I. Introducción 3

II. Características Geográficas e Históricas 5

III. Principales variables socio-demográficas 6

III.1. Población 11

III.2. Educación 14

III.3 Vivienda 18

III.4. Hogares 24

III.5. Fecundidad 26

III.6. Salud 28

III.7. Habitantes Indígenas 29

III.8. Personas con Discapacidad 30

I. Introducción

La necesidad de los gobiernos y sociedades actuales de contar con información confiable y a tiempo, respecto de la situación de bienestar a la que tienen acceso sus habitantes, es un asunto de suma importancia, ya que a partir del diagnóstico y análisis de dicha situación es factible la generación de políticas públicas eficaces y eficientes en la solución de las problemáticas que se presentan entre sus ciudadanos. Así, dicha preocupación es un asunto que atañe a la administración pública en cualquiera de sus niveles: Federal, Estatal o Municipal.

En México la entidad responsable de generar los estadísticos poblacionales es el Instituto Nacional de Estadística, Geografía e Informática (INEGI), el cual obtiene dicha información de tres tipos de fuentes: censos, encuestas y registros administrativos, así como estadística derivada, mediante la que produce indicadores demográficos, sociales y económicos. Sin embargo, la existencia de estadística en sí misma no genera un gobierno más eficaz ni resuelve las problemáticas sociales de su población. Teniendo esto presente, el Gobierno de la Ciudad de México, encomienda al Consejo de Evaluación del Desarrollo Social del Distrito Federal, se auxilie de dicha información para cubrir sus atribuciones, enunciadas en el Artículo 42 C de la Ley de Desarrollo Social para el Distrito Federal, como son: *i*) la evaluación externa de la Política Social de la Administración y de los Programas Sociales; *ii)* la medición bianual de la desigualdad y la pobreza de los habitantes en el Distrito Federal*; iii)* la medición y clasificación periódica del grado de desarrollo social de las unidades territoriales del Distrito Federal; *iv)* el análisis del estado de la cuestión social entre los ciudadanos del Distrito Federal; entre otras.

De allí que, el presente documento comparativo de los resultados del Censo de Población y Vivienda 2010 y el II Conteo de Población y vivienda 2005 a nivel delegacional se convierte en una herramienta de suma importancia porque constituye la base estadística para la medición de la pobreza y la construcción de indicadores de bienestar para los habitantes de la Ciudad de México y, al mismo tiempo, permite acercar un juicio sobre la política pública, en específico, de la política social, y en general, sobre el desempeño institucional del Gobierno del Distrito Federal, en relación con su capacidad de resolución de la problemática que plantea o deriva de la información.

De esta manera, el presente documento está dividido en ocho secciones referentes a algunas de las características de la población, seleccionadas por su importancia económica y/o social: *a*) población, *b*) educación, *c*) vivienda, *d*) hogares, *e*) fecundidad, *f*) salud, *g*) habitantes indígenas, y *h*) personas con discapacidad, con lo cual se pueden visualizar procesos complejos y de larga duración entre los habitantes de la demarcación. Así por ejemplo, se tiene la dinámica poblacional con la cual se muestra cómo ha ido cambiando la estructura de la población; la tasa de fecundidad entre la población femenina de 15 a 49 años y los grupos marginados como son la población indígena y las personas con discapacidad habitantes de la Delegación.

De allí que la información contenida en este documento tiene por objeto constituirse como elemento de consulta y diagnóstico para vislumbrar el tipo de política pública en general, y de la política social en particular, necesaria para enfrentar los grandes retos y problemáticas que enfrentan los habitantes de la Ciudad.

II. Características Geográficas e Históricas

La Delegación Gustavo A. Madero es la demarcación de la Ciudad que se encuentra situada más hacia el norte del Distrito Federal. Cuenta con una extensión territorial de aproximadamente 87.65km^2 que hacen una forma alargada de norte a sureste. Limita al norte con los Municipios de Tultitlán y Coacalco en el Estado de México, al oriente tiene una franja limitante con el Municipio de Ecatepec y Tlanepantla. En tanto, al sur colinda con las Delegaciones Venustiano Carranza y Cuauhtémoc; mientras que al poniente colinda con la Delegación Azcapotzalco y nuevamente con el Municipio de Tlalnepantla.

La Delegación toma su nombre en homenaje a uno de los iniciadores de la lucha política contra la dictadura de Porfirio Díaz. Gustavo, hermano de Francisco I. Madero, nació en 1875 en la hacienda El Rosario, en Parras de la Fuente, Coahuila y fue él quien proporcionó el dinero para la campaña de Francisco como candidato a la presidencia durante 1910 y 1911 además,realizó una gran actividad política con la organización de un partido de oposición al gobierno de Díaz.

Los orígenes de la Delegación datan de 1828 cuando se declaró ciudad a la Villa de Guadalupe, con el nombre de Guadalupe-Hidalgo. Luego, el 7 de agosto de 1931, con aprobación del Senado de la República, la Ciudad de Guadalupe Hidalgo se transformó en Delegación del Departamento del Distrito Federal, se publicó en el Diario Oficial de la Federación el 24 de septiembre del mismo año, y se le designó con el nombre del mártir revolucionario Gustavo A. Madero.

Posteriormente con fecha 31 de diciembre de 1941 se expidió la Ley Orgánica del Departamento del Distrito Federal, en donde se integraron las disposiciones que rigieron el Departamento hasta 1960, dividiendo el Distrito Federal en la Ciudad de México y las

Delegaciones: Azcapotzalco, Iztacalco, Villa Gustavo A. Madero, Coyoacán, Villa Álvaro Obregón, Magdalena Contreras, Cuajimalpa, Tlalpan, Iztapalapa, Xochimilco, Milpa Alta y Tláhuac. Finalmente, en 1970 se crearon las Delegaciones Miguel Hidalgo, Benito Juárez, Cuauhtémoc y Venustiano Carranza, quedando así un número total de 16 Delegaciones para el Distrito Federal[1].

III. Principales variables socio-demográficas

En el Cuadro 1 se detallan los resultados comparables del II Conteo de Población y Vivienda 2005 respecto del Censo de Población y Vivienda 2010, en temas referentes a: *i)* el total de la población y su desagregación por género; *ii)* la educación de la población de seis a catorce años que saben leer y escribir y/o que asisten a la escuela, así como la población de más de quince años que no sabe leer y escribir y de aquellos que poseen instrucción pos primaria; *iii)* la vivienda su tamaño y acceso a los servicios básicos como drenaje, energía eléctrica, sanitario y agua entubada; *iv)*el tamaño y constitución de los hogares de la Delegación; *v)*la fecundidad entre las mujeres de quince a cuarenta y nueve años; *vi)* la salud de la población; esto únicamente en lo referente al acceso a instituciones de seguridad social como IMSS, ISSSTE, Seguro Popular, etc.; *vii)* la cantidad de ciudadanos indígenas que habitan; y *viii*) la condición de discapacidad delas personas que viven en la demarcación.

[1] Con información de los documentos: *Delegaciones del Distrito Federal Historia y Significado*. En http://es.scribd.com/doc/429877/Delegaciones-del-Distrito-Federal-Historia-y-significado
Fecha de consulta Febrero de 2013.
Gobierno del Distrito Federal. *Enciclopedia de los Municipios y Delegaciones de México. Distrito Federal.*
Fecha de consulta Febrero de 2013.
http://www.e-local.gob.mx/work/templates/enciclo/EMM09DF/

Cuadro 1. Comparativo de Variables Seleccionadas II Conteo de Población y Vivienda 2005 y Censo de Población y Vivienda 2010 (1/4)

Dimensión/Variable	Valores absolutos		Participación porcentual		Contribución con respecto al D. F.		T.C.M.[a]
	2005	2010	2005	2010	2005	2010	
1. Población							
Población Total	1,193,161	1,185,772	100.0%	100.0%	13.7%	13.4%	-0.1%
Población masculina	573,847	571,233	48.1%	48.2%	13.8%	13.5%	-0.1%
Población femenina	619,314	614,539	51.9%	51.8%	13.6%	13.3%	-0.2%
Población de 60 años y más	131,699	148,472	11.0%	12.5%	15.3%	14.8%	2.4%
Población masculina de 60 años y más	56,124	62,974	42.6%	42.4%	15.6%	14.9%	2.3%
Población femenina de 60 años y más	75,575	85,498	57.4%	57.6%	15.1%	14.7%	2.5%
Población de niños (0 a 14 años) [a]	278,282	257,460	23.3%	21.7%	13.6%	13.3%	-1.6%
Población de jóvenes y adultos (15 a 64 años)	797,958	808,556	66.9%	68.2%	13.7%	13.4%	0.3%
Población de adultos mayores (más de 64 años)	92,829	104,807	7.8%	8.8%	15.6%	15.2%	2.4%
2. Educación							
Población de 6 a 14 años	169,967	158,751	100.0%	100.0%	13.7%	13.4%	-1.4%
Población de 6 a 14 años que sabe leer y escribir	158,062	142,693	93.0%	89.9%	13.8%	13.4%	-2.0%
Población de 6 a 14 años que asiste a la escuela	164,646	153,390	96.9%	96.6%	13.7%	13.4%	-1.4%
Población de 15 años y más	890,787	913,363	100.0%	100.0%	13.9%	13.6%	0.5%
Población de 15 años y más alfabeta	864,919	886,473	97.1%	97.1%	13.9%	13.6%	0.5%
Población de 15 años y más sin instrucción	24,171	19,630	2.7%	2.1%	14.6%	14.0%	-4.2%
Población de 15 años y más con instrucción posprimaria	655,947	706,514	73.6%	77.4%	13.6%	13.4%	1.5%
Grado promedio de escolaridad de la población de 15 años y más	9.9	10.2	na	na	n.a.	na	na

[a] La suma parcial no corresponde al total por la categoría no especificado

Cuadro 1. Comparativo de Variables Seleccionadas II Conteo de Población y Vivienda 2005 y Censo de Población y Vivienda 2010 (2/4)

Dimensión/Variable	Valores absolutos		Participación porcentual		Contribución con respecto al D. F.		T.C.M.[a]
	2005	2010	2005	2010	2005	2010	
3. Vivienda							
Viviendas particulares habitadas	297,909	315,528	100.0%	100.0%	13.4%	13.2%	1.1%
Viviendas particulares habitadas con piso de cemento, mosaico, madera y otro recubrimiento	292,746	309,711	98.3%	98.2%	13.5%	13.3%	1.1%
Viviendas particulares habitadas con servicio sanitario	289,000	313,144	97.0%	99.2%	13.4%	13.3%	1.6%
Viviendas particulares habitadas con drenaje conectado a la red pública	293,610	313,379	98.6%	99.3%	13.4%	13.3%	1.3%
Viviendas particulares habitadas que disponen de agua entubada, drenaje y energía eléctrica	289,879	311,882	97.3%	98.8%	13.6%	13.4%	1.5%
Viviendas particulares habitadas con un cuarto	17,015	16,567	5.7%	5.3%	12.6%	12.0%	-0.5%
Viviendas particulares habitadas con 2 a 3 cuartos	97,955	101,558	32.9%	32.2%	14.4%	14.0%	0.7%
Viviendas particulares habitadas con 4 y más cuartos	180,967	195,826	60.7%	62.1%	13.0%	13.0%	1.6%
Viviendas particulares habitadas con un dormitorio	97,861	104,511	32.8%	33.1%	14.2%	13.8%	1.3%
Viviendas particulares habitadas con 2 a 3 dormitorios	172,500	185,714	57.9%	58.9%	12.8%	12.8%	1.5%
Viviendas particulares habitadas con 4 y más cuartos dormitorios	25,576	24,218	8.6%	7.7%	15.2%	14.4%	-1.1%
Viviendas particulares habitadas que disponen de televisión	291,916	309,971	98.0%	98.2%	13.5%	13.3%	1.2%
Viviendas particulares habitadas que disponen de refrigerador	271,189	287,114	91.0%	91.0%	13.5%	13.3%	1.1%
Viviendas particulares habitadas que disponen de lavadora	229,669	243,385	77.1%	77.1%	13.5%	13.1%	1.2%
Viviendas particulares habitadas que disponen de computadora	98,597	138,195	33.1%	43.8%	11.9%	11.8%	6.8%
Promedio de ocupantes en viviendas particulares habitadas	4.2	3.7	na	na	n.a.	na	na

Cuadro 1. Comparativo de Variables Seleccionadas II Conteo de Población y Vivienda 2005 y Censo de Población y Vivienda 2010 (3/4)

Dimensión/Variable	Valores absolutos		Participación porcentual		Contribución con respecto al D. F.		T.C.M.[a]
	2005	2010	2005	2010	2005	2010	
4. Hogares							
Total de hogares	308,182	315,788	100.0%	100.0%	13.4%	13.2%	0.5%
Hogares con jefatura masculina	220,673	218,131	71.6%	69.1%	13.5%	13.3%	-0.2%
Hogares con jefatura femenina	87,509	97,657	28.4%	30.9%	13.2%	13.0%	2.2%
Población en hogares	1,158,276	1,156,511	100.0%	100.0%	13.8%	13.5%	0.0%
Población en hogares con jefatura masculina	871,131	842,038	75.2%	72.8%	13.8%	13.5%	-0.7%
Población en hogares con jefatura femenina	287,145	314,473	24.8%	27.2%	13.7%	13.4%	1.8%
5. Fecundidad							
Población femenina de 15 a 49 años	337,102	328,822	100.0%	100.0%	13.5%	13.2%	-0.5%
Población femenina de 15 a 49 años con número de hijos nacidos vivos especificados	203,863	198,150	60.5%	60.3%	13.7%	13.4%	-0.6%
6. Salud (derechohabiencia)							
Población con acceso a Seguridad Social	672,808	803,418	56.4%	67.8%	14.4%	14.2%	3.5%
Población derechohabiente del IMSS	472,253	461,056	39.6%	38.88%	15.6%	15.2%	-0.5%
Población derechohabiente del ISSSTE	133,751	138,117	11.2%	11.65%	12.8%	12.7%	0.6%
Población derechohabiente por el Seguro Popular	36,191	146,766	3.0%	12.38%	19.8%	15.6%	28.0%
7. Lengua indígena							
Población Total	1,193,161	1,185,772	100.0%	100.0%	13.7%	13.4%	-0.1%
Población de 5 años y más que habla alguna lengua indígena	14,674	14,849	1.2%	1.3%	12.4%	12.1%	0.2%
Población de 5 años y más que habla alguna lengua indígena y no habla español	50	104	0.0%	0.0%	12.5%	15.8%	14.6%
Población de 5 años y más que habla alguna lengua indígena y habla español	13,984	12,208	1.2%	1.0%	12.4%	12.0%	-2.7%

Cuadro 1. Comparativo de Variables Seleccionadas II Conteo de Población y Vivienda 2005 y Censo de Población y Vivienda 2010 (4/4)

Dimensión/Variable	Valores absolutos		Participación porcentual		Contribución con respecto al D. F.		T.C.M.[a]
	2005	2010	2005	2010	2005	2010	
8. Discapacidad [b]							
Con limitación en la actividad [c]	----	54,253	----	100.0%	----	14.1%	----
Con limitación para caminar o moverse	----	29,561	----	54.5%	----	14.1%	----
Con limitación para ver	----	15,285	----	28.2%	----	13.9%	----
Con limitación para hablar o comunicarse	----	3,674	----	6.8%	----	13.3%	----
Con limitación para escuchar	----	6,705	----	12.4%	----	14.8%	----
Con limitación para atender el cuidado personal	----	2,815	----	5.2%	----	13.7%	----
Con limitación para poner atención o aprender	----	2,309	----	4.3%	----	13.4%	----
Con limitación mental	----	5,956	----	11.0%	----	14.4%	----

[b] en el caso del II Conteo de Población y Vivienda 2005 las variables no se incorporaron.
[c] las sumas parciales no corresponden con el total de personas con discapacidad ya que una persona puede tener más de una discapacidad.
T. C. M. Tasa de Crecimiento Media Anual= ln(año final/año base)*(1/(año final-año base))*100.
FUENTE: INEGI. II Conteo de Población y Vivienda 2005 y Censo de Población y Vivienda 2010 (2013).

III.1. Población

La población total de la Delegación es de 1 millón 185 mil 772y como se observa en la Gráfica 1ésta responde al comportamiento de la población total del Distrito Federal que a diferencia del resto del país va reduciendo la base y acrecentando los rangos medios. Así, el grueso de su población es joven ubicándose entre la edad de 15 a 44 años con una ligera mayoría de hombres menores de 35 años; mientras que la relación se invierte en los rangos de más de 35 años de edad donde las mujeres tiene una pequeña ventaja.

Gráfica 1. Pirámide Poblacional, 2010

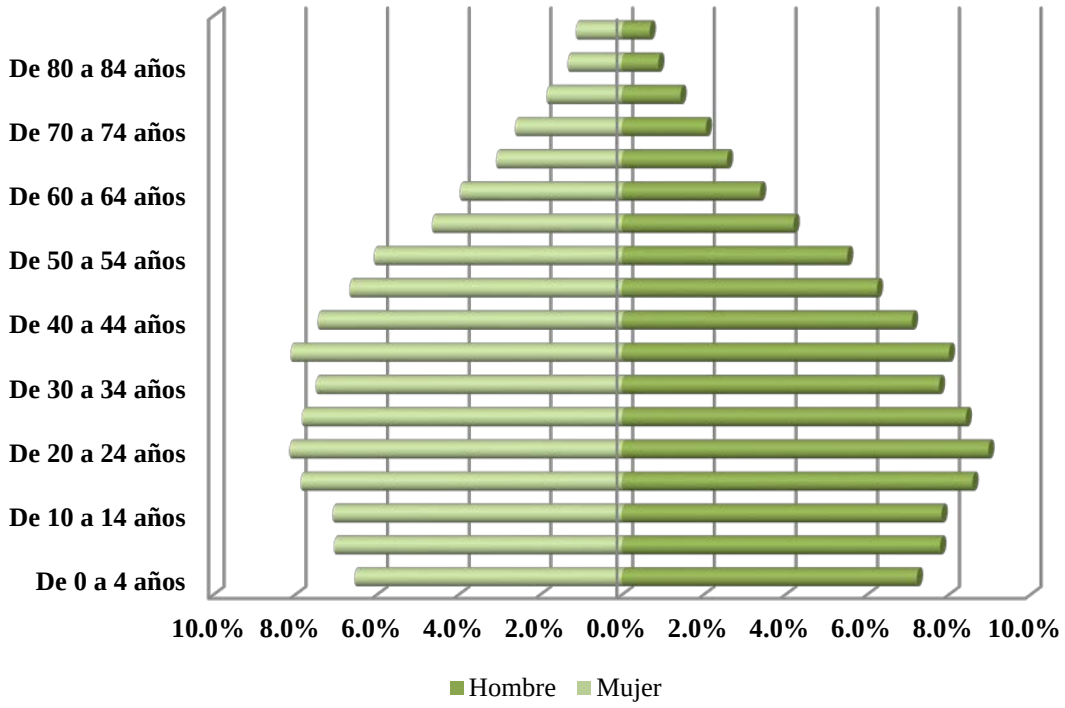

Fuente: Consejo de Evaluación del Desarrollo Social del Distrito Federal (2013), con datos del Instituto Nacional de Estadística y Geografía.

En las Gráficas 2 y 3 se observa que entre 2005 y 2010 existió una disminución de unos siete mil habitantes, al pasar de 1 millón 193 mil 161 a 1 millón 185 mil 772 residentes. Y que en cuanto a su distribución por género la proporción de hombres y mujeres se ha mantenido fija pues las mujeres se han ubicado alrededor de cuatro puntos porcentuales por encima de los hombres con un51.8% respecto del 48.2% de los varones.

Gráfica 2. Total de Población, valores Absolutos

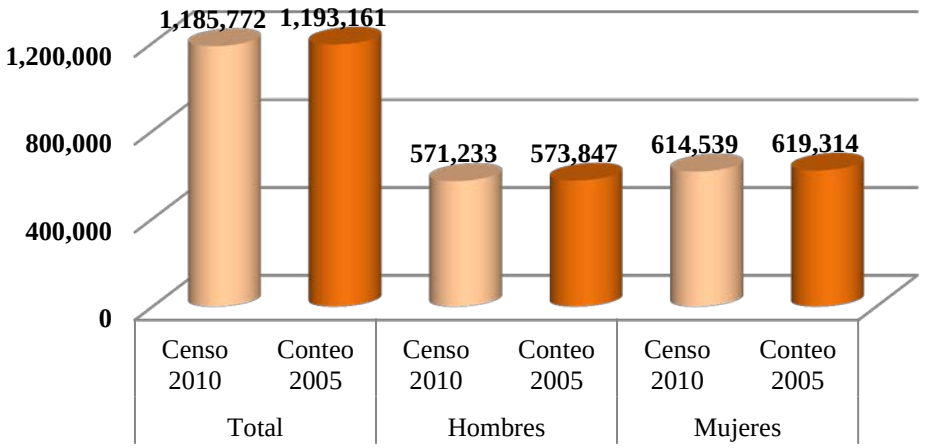

Fuente: Consejo de Evaluación del Desarrollo Social del Distrito Federal (2013), con datos del Instituto Nacional de Estadística y Geografía.

Gráfica 3. Distribución de la Población por Género

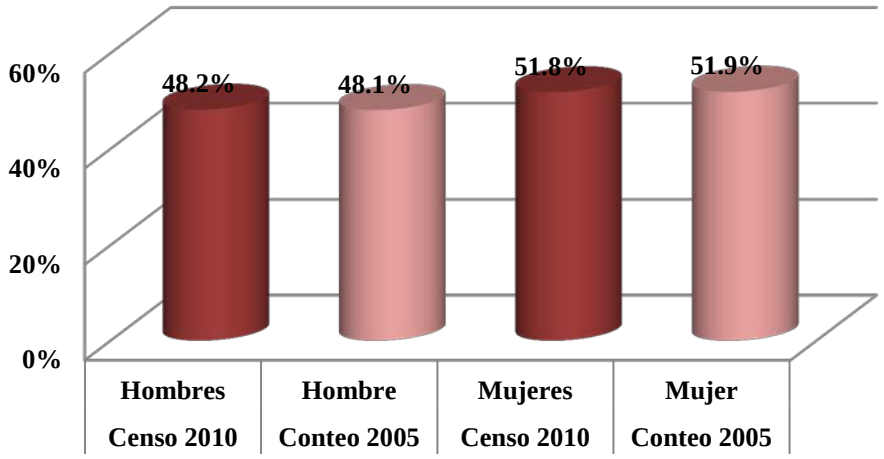

Fuente: Consejo de Evaluación del Desarrollo Social del Distrito Federal (2013), con datos del Instituto Nacional de Estadística y Geografía.

La población geriátricaque vive en la demarcación es demás de 148 mil personas mayores de 60 años, lo cual representa un crecimiento de más de 10y 6mil personas si se comparan las cifras del año 2005 respecto del año 2010. Situación que se ve reflejada también en la contribución porcentual de este grupo etario que pasó de un 11.0% a 12.5%% entre el II Conteo de Población y Vivienda y el Censo 2010.

Al analizar la distribución por género, la mayor parte de la población son mujeres pues de cada cien 58 son mujeres y 42 hombres.

Gráfica 4. Población de 60 años o más

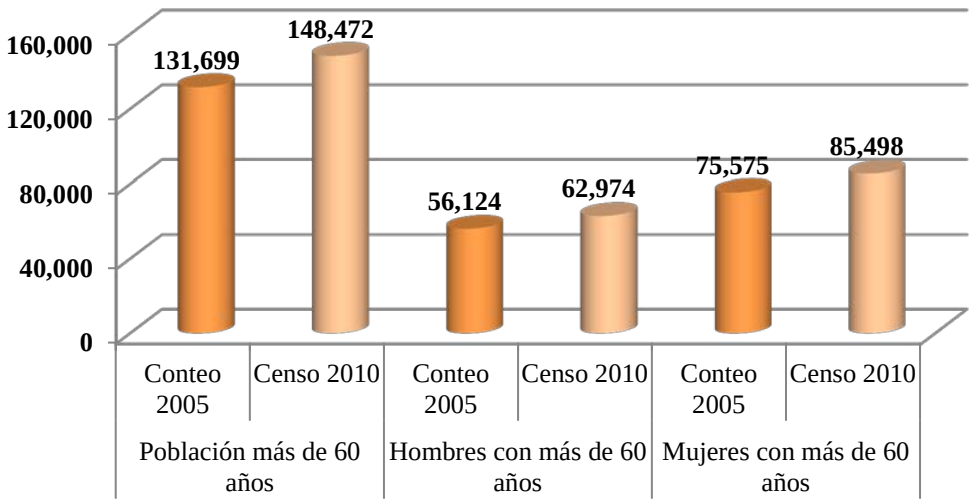

Fuente: Consejo de Evaluación del Desarrollo Social del Distrito Federal (2013), con datos del Instituto Nacional de Estadística y Geografía.

Gráfica 5. Contribución de la Población de 60 años o más al Total Delegacional

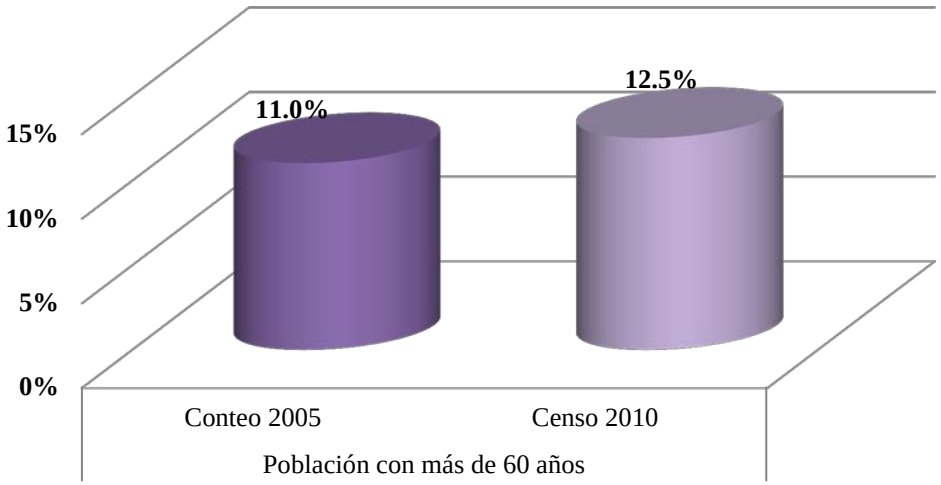

Fuente: Consejo de Evaluación del Desarrollo Social del Distrito Federal (2013), con datos del Instituto Nacional de Estadística y Geografía.

Gráfica 6. Población de 60 años o más Distribución por Género

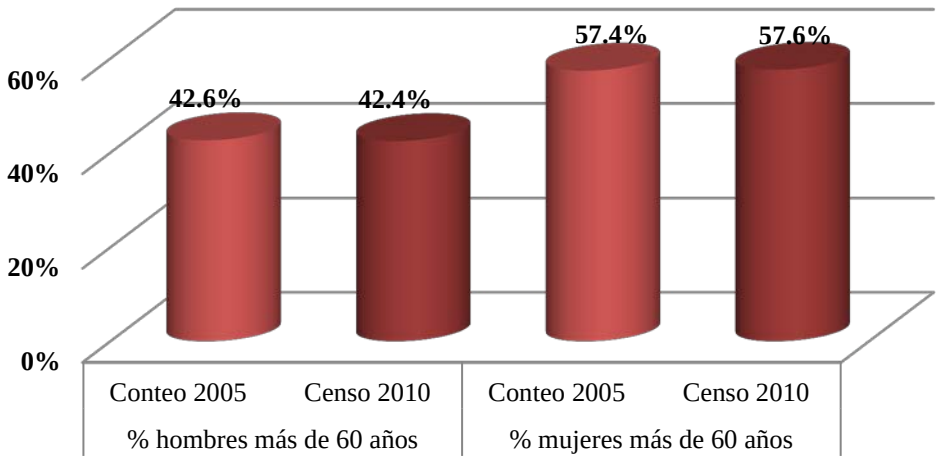

Fuente: Consejo de Evaluación del Desarrollo Social del Distrito Federal (2013), con datos del Instituto Nacional de Estadística y Geografía.

III.2. Educación

En la demarcación viven 158 mil 751 niños de entre seis y catorce años de los cuales 153 mil 390 asisten a la escuela y 142 mil 693 saben leer y escribir. Se observa que entre los años 2005 y 2010 el valor total de la población de este estrato etario disminuyó. Además, existe un decremento en términos relativos de la población de esta edad que asiste a la escuela (pasando de 96.9% a 96.6%) y que sabe leer y escribir (93.0% a 89.9%), como se observa en las Gráficas 7 y 8.

Gráfica 7. Población de 6 a 14 años

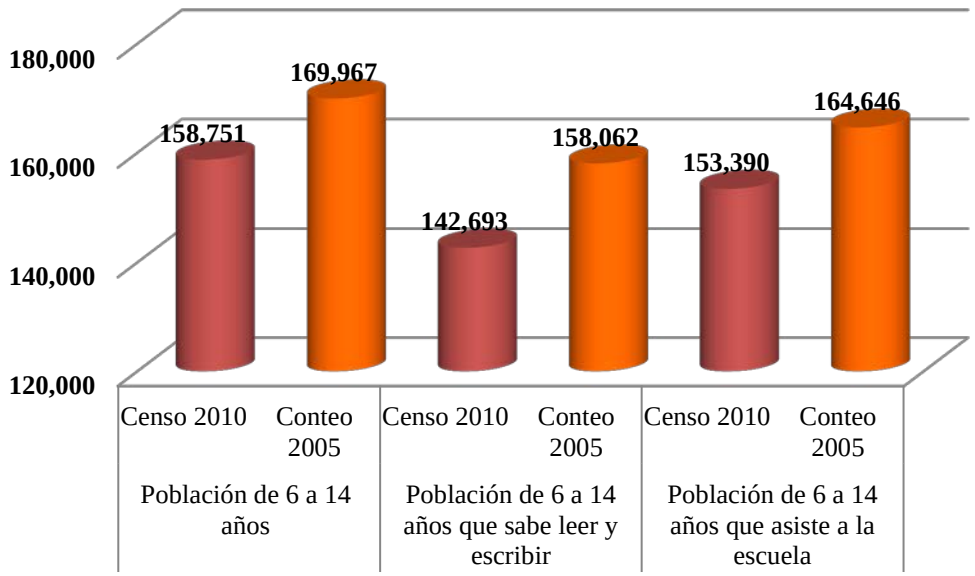

Fuente: Consejo de Evaluación del Desarrollo Social del Distrito Federal (2013), con datos del Instituto Nacional de Estadística y Geografía.

Gráfica 8. Distribución de la Población de 6 a 14 años que Saben Leer y Escribir y Asisten a la Escuela

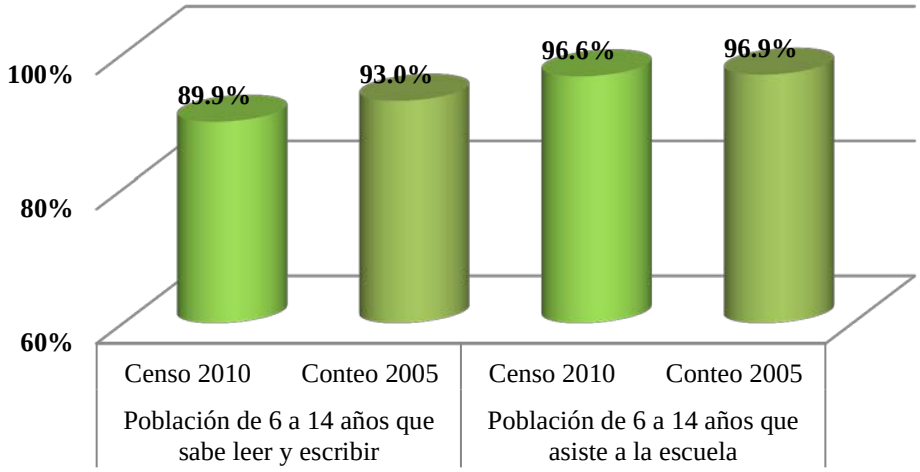

Fuente: Consejo de Evaluación del Desarrollo Social del Distrito Federal (2013), con datos del Instituto Nacional de Estadística y Geografía.

Respecto de la población de 15 años y más se observa en las Gráficas 9, 10 y 11 un incremento de este grupo etario pasando de 890 mil 787 a 913 mil 363 entre el año 2005 y 2010. Asimismo, se encontró que en valores absolutos el total de la población alfabeta se incrementó al igual que la población con instrucción pos primaria. Sin embargo, en

términos porcentuales, significó la permanencia casi constante de la proporción de personas alfabetasal ubicarse de 97.10% a 97.06%.En tanto que el porcentaje de personas sin instrucción pasó de 2.7% a 2.1%; además pudo notarse la existencia de un incremento de 3.8% de la población que posee estudios de pos primaria, al pasar de 73.6% a 77.4%

Gráfica 9. Población de 15 años o más

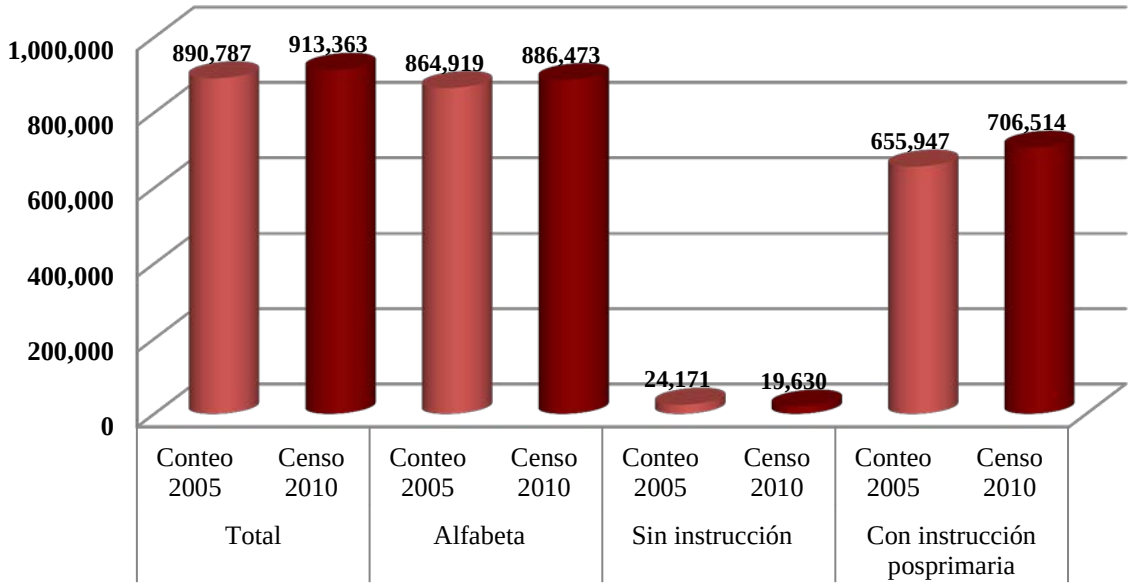

Fuente: Consejo de Evaluación del Desarrollo Social del Distrito Federal (2013), con datos del Instituto Nacional de Estadística y Geografía.

Gráfica 10. Porcentaje de Población de 15 años o más Alfabeta

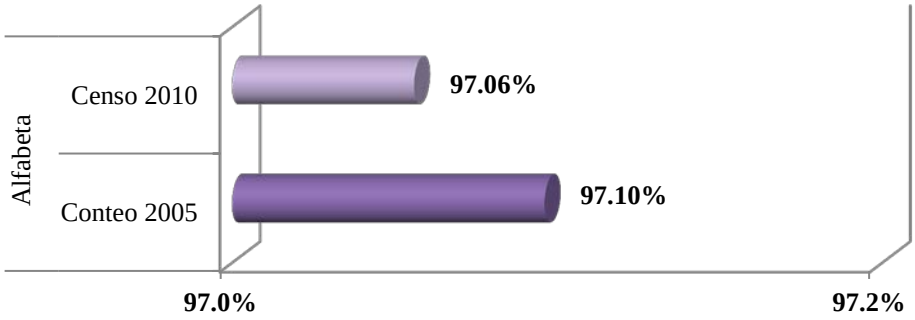

Fuente: Consejo de Evaluación del Desarrollo Social del Distrito Federal (2013), con datos del Instituto Nacional de Estadística y Geografía.

Gráfica 11. Porcentaje de la Población de 15 años o más sin Instrucción

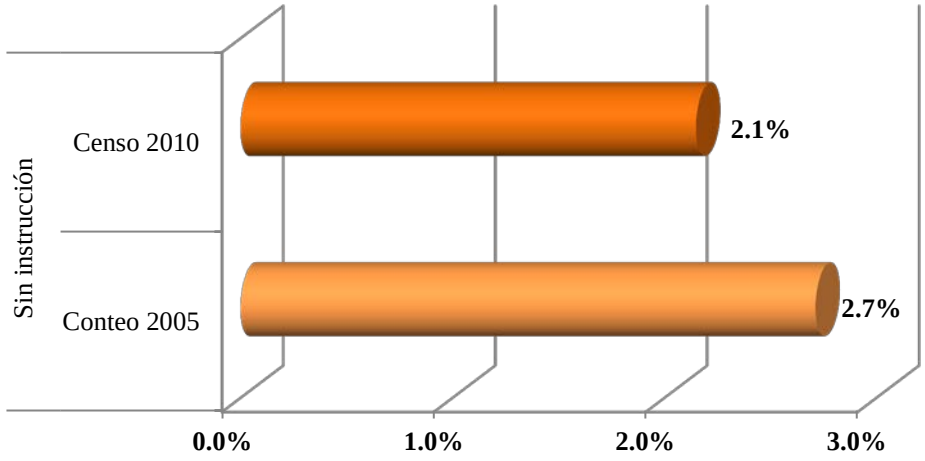

Fuente: Consejo de Evaluación del Desarrollo Social del Distrito Federal (2013), con datos del Instituto Nacional de Estadística y Geografía.

Gráfica 12. Porcentaje de la Población de 15 años o más con Instrucción Pos Primaria

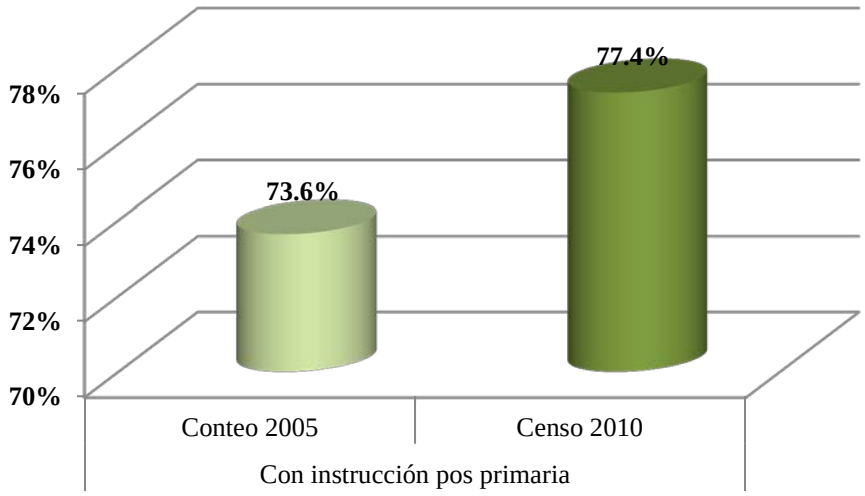

Fuente: Consejo de Evaluación del Desarrollo Social del Distrito Federal (2013), con datos del Instituto Nacional de Estadística y Geografía.

Finalmente en lo que respecta al número de años promedio de escolaridad se encuentra una mejoría al pasar de 9.9 a 10.2 entre el II Conteo de 2005 y el Censo 2010.

Gráfica 13. Años Promedio de Escolaridad

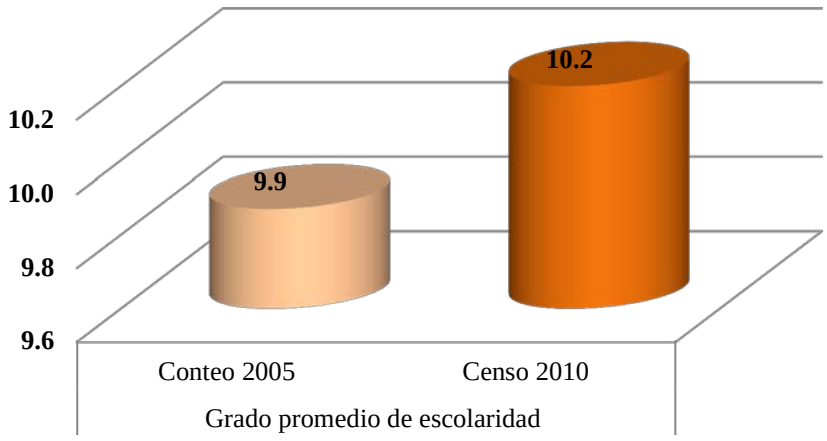

Fuente: Consejo de Evaluación del Desarrollo Social del Distrito Federal (2013), con datos del Instituto Nacional de Estadística y Geografía.

III.3 Vivienda

En el tema de la vivienda de acuerdo a lo que se señala en las Gráficas 14 y 15, se tiene que el 98.2% de las viviendas habitadas poseen un piso recubierto, diferente de tierra; lo que en términos absolutos equivale a 309 mil 711viviendas. Además, existe una disminución porcentual de 0.1% de viviendas con piso diferente de tierra pasando de 98.3% a 98.2% Lo cual indica un crecimiento más que proporcional entre el número de viviendas y aquellas con piso diferente a tierra.

Gráfica 14. Viviendas con Piso Diferente a Tierra

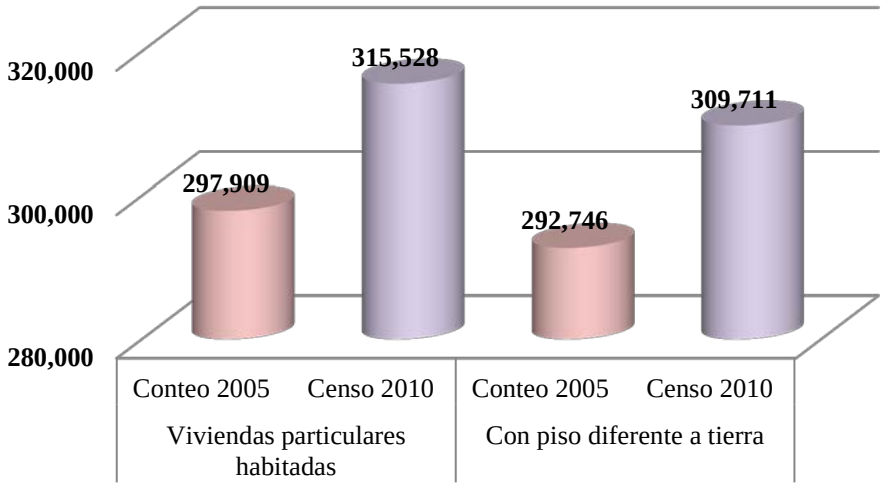

Fuente: Consejo de Evaluación del Desarrollo Social del Distrito Federal (2013), con datos del Instituto Nacional de Estadística y Geografía.

Gráfica 15. Porcentaje de Viviendas con piso Diferente de Tierra

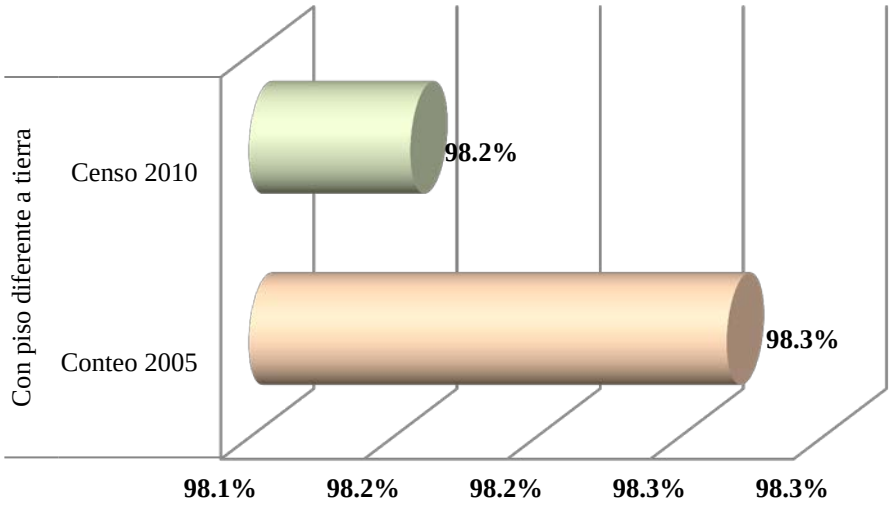

Fuente: Consejo de Evaluación del Desarrollo Social del Distrito Federal (2013), con datos del Instituto Nacional de Estadística y Geografía.

Respecto de los servicios básicos con los que cuentan las viviendas, en las Gráficas 16 y 17 se tiene que hay incrementos de más de 20 mil viviendas en los dos rubros que se midieron: acceso a sanitario y drenaje conectado a la red pública. En tanto, al analizar de forma conjunta si la vivienda cuenta con servicio de drenaje, agua entuba y energía eléctrica se encontró que mientras en 2005 el total de viviendas que cuentan con estos servicios ascendía a cerca de 290 mil; para el año 2010 el valor se ubicó en casi312 mil; pero al hacer el contraste en términos porcentuales contra el total de viviendas habitadas se tiene que los incrementos referidos responden al 1.5% pues pasan del 97.3 al 98.8% en el caso de las viviendas que disponen de los tres servicios.

Gráfica 16. Viviendas con Servicios Básicos

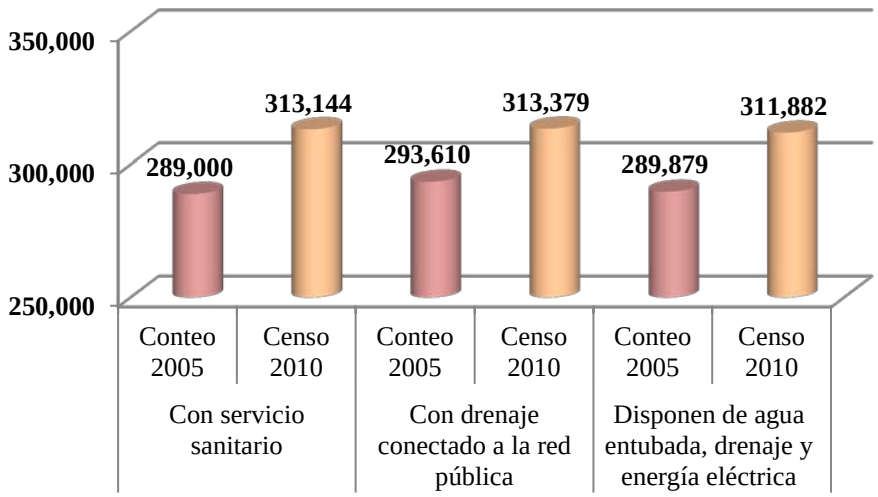

Fuente: Consejo de Evaluación del Desarrollo Social del Distrito Federal (2013), con datos del Instituto Nacional de Estadística y Geografía.

Gráfica 17. Porcentaje de Viviendas con Servicios Básicos

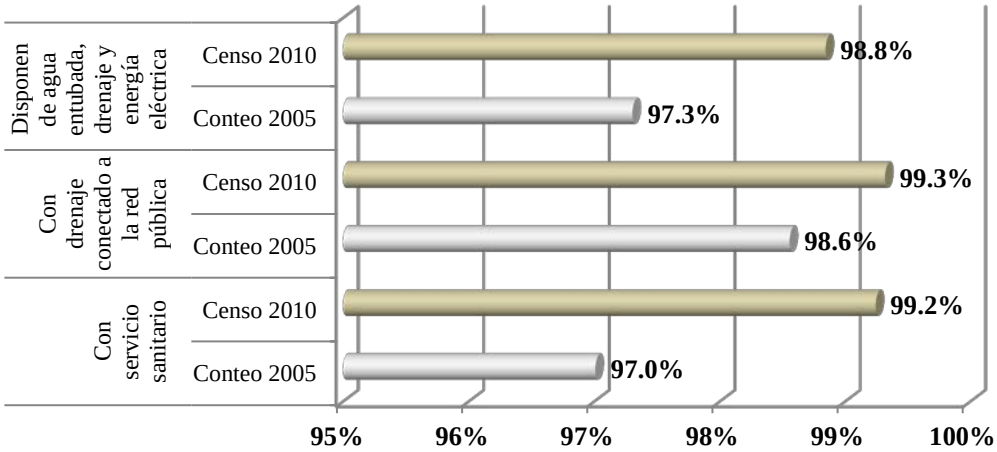

Fuente: Consejo de Evaluación del Desarrollo Social del Distrito Federal (2013), con datos del Instituto Nacional de Estadística y Geografía.

En cuanto al número de cuartos por vivienda, se observa una fuerte concentración de aquellas que tienen más de cuatro cuartos con un total de 195 mil 826 lo que representa el 62.1% del total de las viviendas en la Delegación; mientras que en el nivel más bajo se ubican las viviendas con sólo un cuarto las cuales suman un total de 16 mil 567 representando el 5.3% (ver Gráficas 18 y 19).

Gráfica 18. Distribución de Viviendas por Número de Cuartos

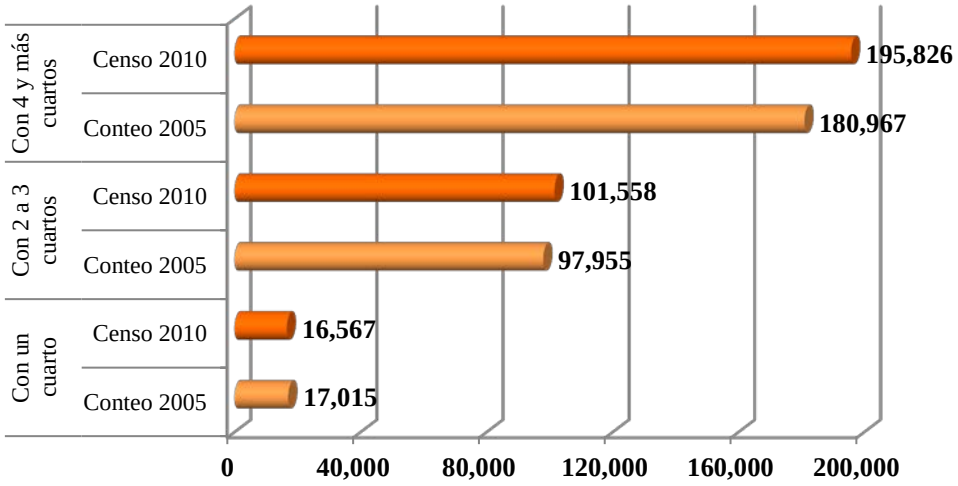

Fuente: Consejo de Evaluación del Desarrollo Social del Distrito Federal (2013), con datos del Instituto Nacional de Estadística y Geografía.

Gráfica 19. Porcentaje de Viviendas de Acuerdo al Número de Cuartos con que Disponen

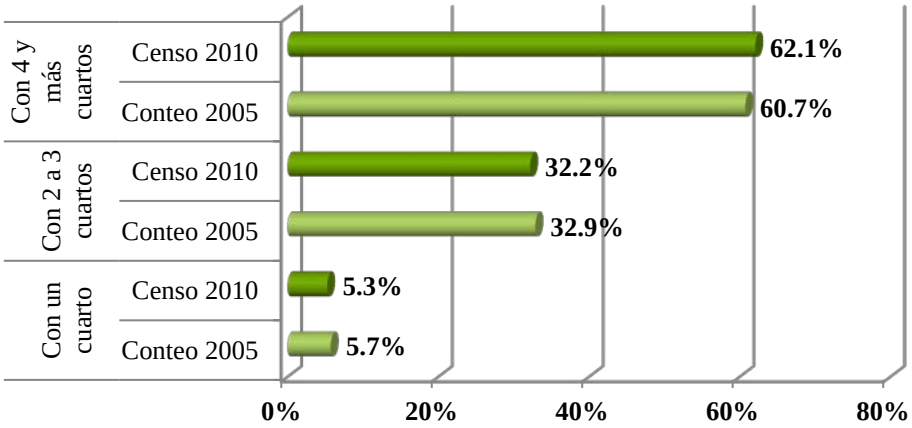

Fuente: Consejo de Evaluación del Desarrollo Social del Distrito Federal (2013), con datos del Instituto Nacional de Estadística y Geografía.

Situación similar se presenta en el número de cuartos utilizados como dormitorios por las viviendas; dondeel grueso de las viviendas poseen entre dos y tres habitaciones, sumando un total de 185 mil 714 viviendas en esta categoría; seguida de las viviendas con sólo un dormitorio aglutinando a 104 mil 511. Lo que en términos porcentuales refiere a un 58.9% para las viviendas que tienen de dos a tres cuartos y 33.1% para viviendas con un único dormitorio.

Gráfica 20. Distribución de Viviendas por Número de Dormitorios

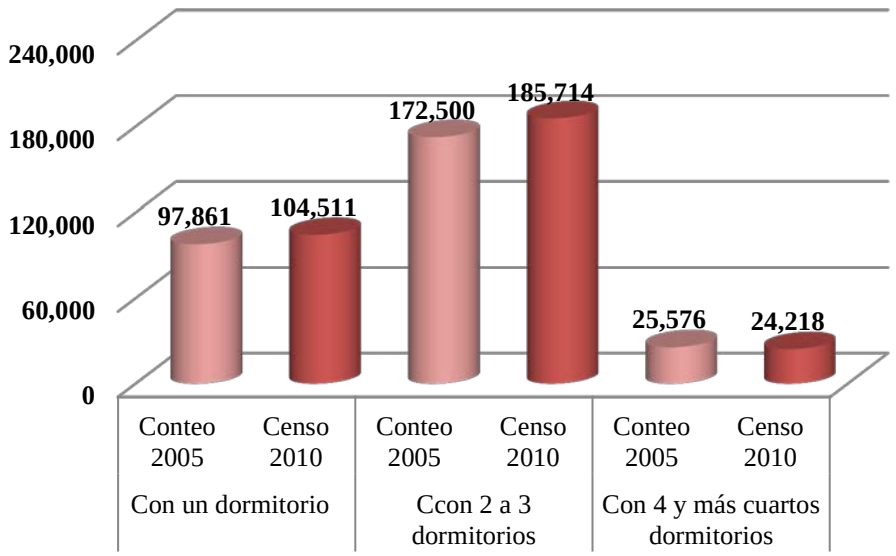

Fuente: Consejo de Evaluación del Desarrollo Social del Distrito Federal (2013), con datos del Instituto Nacional de Estadística y Geografía.

Gráfica 21. Porcentaje de Viviendas de Acuerdo al Número de Dormitorios con que Disponen

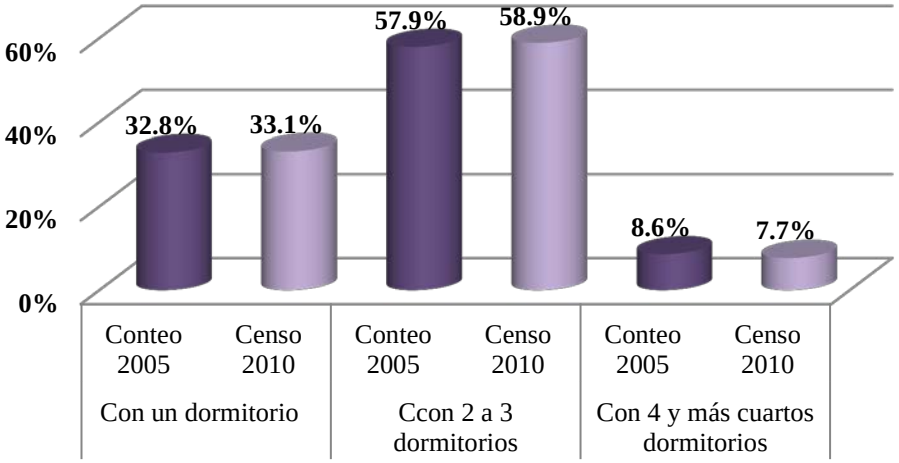

Fuente: Consejo de Evaluación del Desarrollo Social del Distrito Federal (2013), con datos del Instituto Nacional de Estadística y Geografía.

Respecto de la posesión de bienes durables (televisión, refrigerador, lavadora y computadora) se tiene que existe un incremento en la posesión de éstos entre 2005 y 2010; sobre todo en lo que respecta a la computadora pues mientras que en 2005 un

total de 98 mil 597 viviendas disponían de este bien para el año 2010 se incrementó a 138 mil 195, lo que en términos porcentuales significó pasar de 33.1% a 43.8% (ver Gráfica 22 y 23).

Gráfica 22. Viviendas que Disponen de Bienes Durables, por Tipo

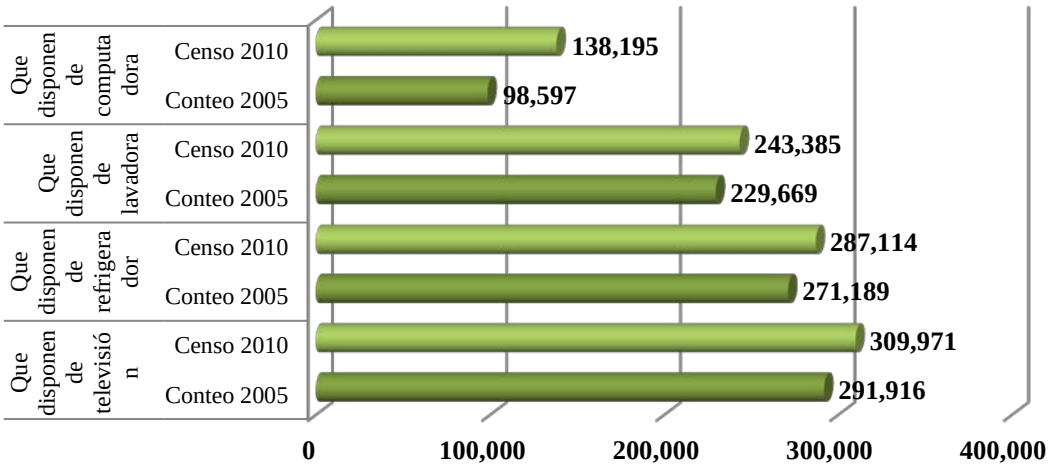

Fuente: Consejo de Evaluación del Desarrollo Social del Distrito Federal (2013), con datos del Instituto Nacional de Estadística y Geografía.

Gráfica 23. Porcentaje de Viviendas que Disponen de Bienes Durables, por Tipo

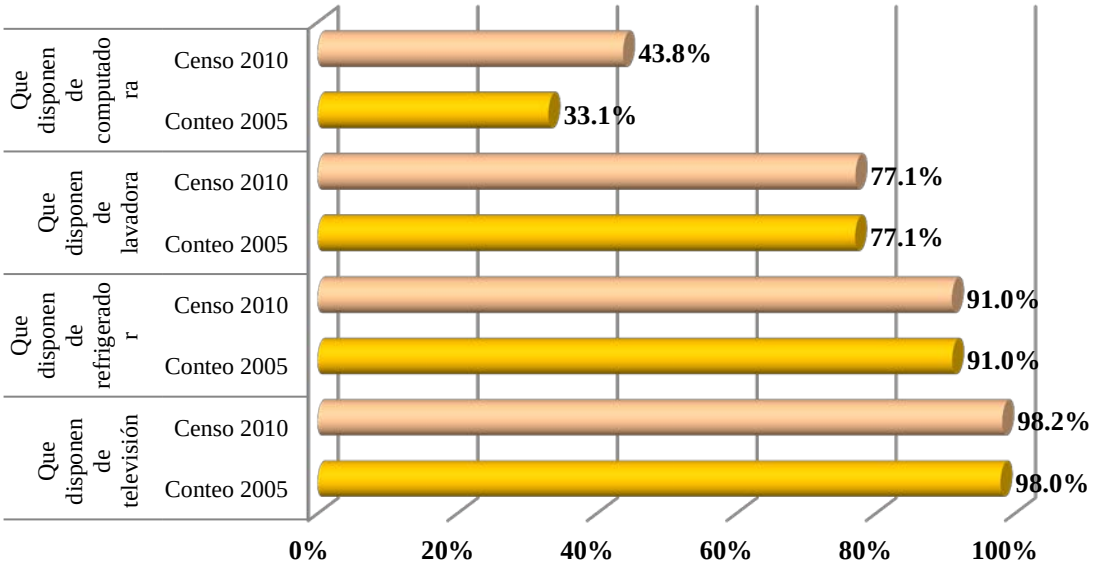

Fuente: Consejo de Evaluación del Desarrollo Social del Distrito Federal (2013), con datos del Instituto Nacional de Estadística y Geografía.

Por último, se tiene que el promedio de ocupantes por vivienda disminuyó pasando en el II Conteo 2005 de 4.2 personas por vivienda a 3.7 de acuerdo con el Censo 2010.

Gráfica24. Promedio de Ocupantes por Vivienda

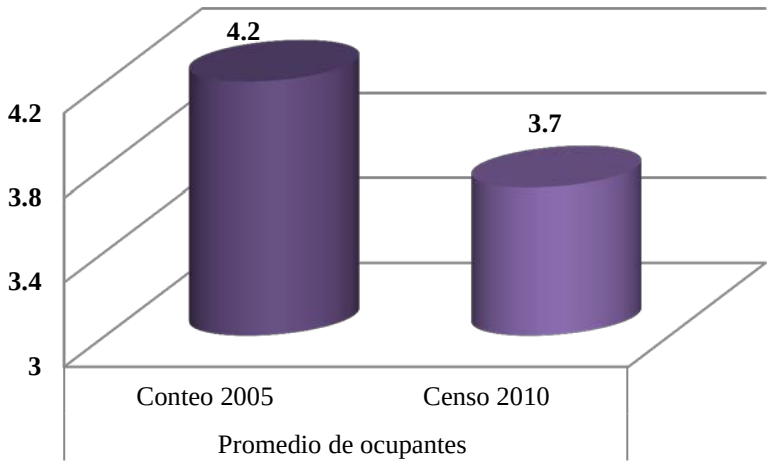

Fuente: Consejo de Evaluación del Desarrollo Social del Distrito Federal (2013), con datos del Instituto Nacional de Estadística y Geografía.

III.4.Hogares

Al analizar los hogares de la demarcación se tiene que existió un crecimiento de éstos entre 2005 y 2010 pasando de un total de308 mil 182 a 315 mil 788; de los cuales la mayor cantidad se ubican como hogares de jefatura masculina con el 71.6% del total. Sin embargo, también se tiene una mayor participación de los hogares liderados por mujeres pues su proporción pasó de 28.4% a 30.9%. Además, en este porcentaje de hogares con jefatura femenina viven 314 mil 473 personas lo que significa que un 27.2% de la población habita en este tipo de núcleos; lo que sin duda representa el papel importante que juega la mujer en los hogares del Distrito Federal, y en particular en la Delegación.

Gráfica 25.Total de Hogares de Acuerdo a Tipo de Jefatura

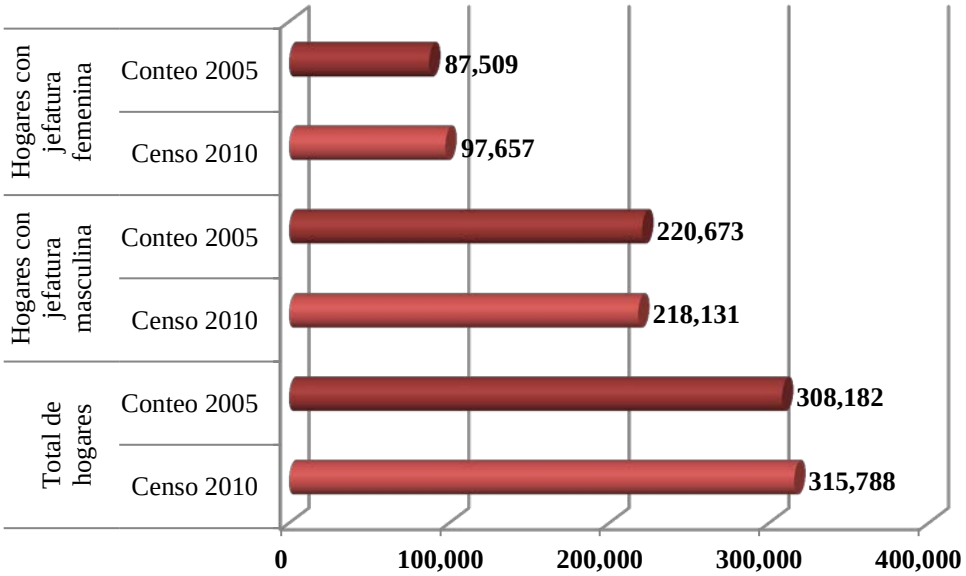

Fuente: Consejo de Evaluación del Desarrollo Social del Distrito Federal (2013), con datos del Instituto Nacional de Estadística y Geografía.

Gráfica 26. Porcentaje de Hogares de Acuerdo al Género de la Jefatura

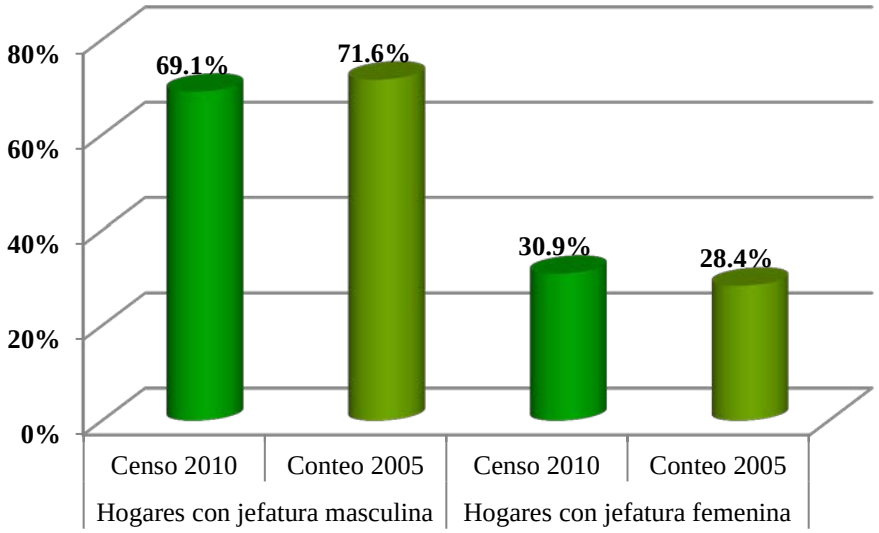

Fuente: Consejo de Evaluación del Desarrollo Social del Distrito Federal (2013), con datos del Instituto Nacional de Estadística y Geografía.

Gráfica 27. Población de Acuerdo al Género de la Jefatura del Hogar

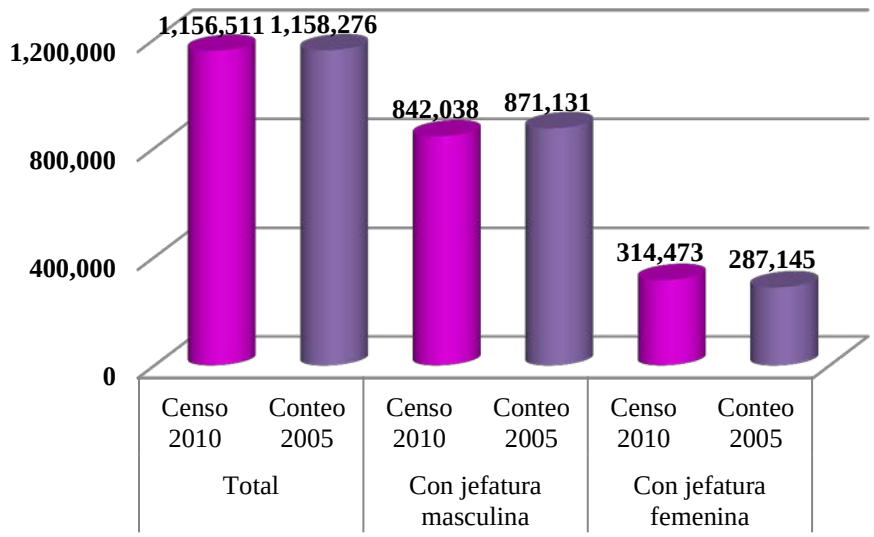

Fuente: Consejo de Evaluación del Desarrollo Social del Distrito Federal (2013), con datos del Instituto Nacional de Estadística y Geografía.

Gráfica 28. Porcentaje de Población de Acuerdo al Género de la Jefatura del Hogar

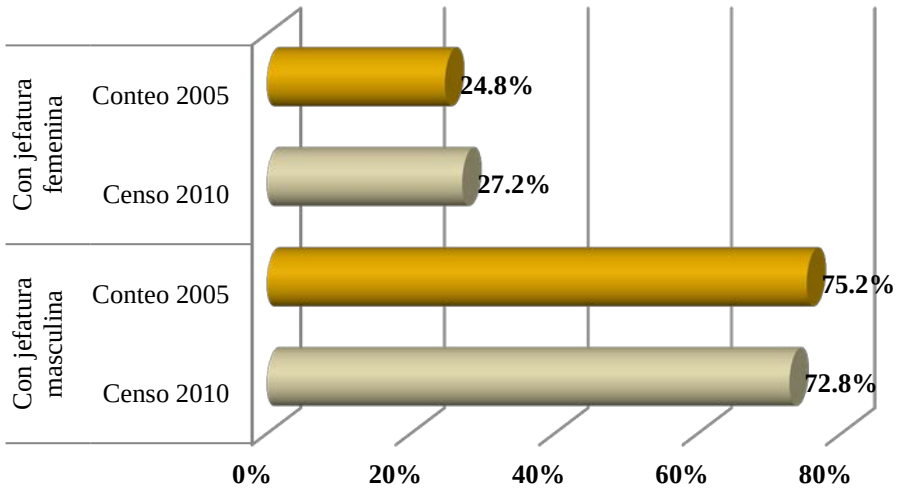

Fuente: Consejo de Evaluación del Desarrollo Social del Distrito Federal (2013), con datos del Instituto Nacional de Estadística y Geografía.

III.5. Fecundidad

El total de mujeres de entre 15 y 49 años que tuvieron hijos vivos pasó de 203 mil 863 a 198 mil 150 entre el II Conteo de Población y Vivienda 2005 y el Censo 2010, lo que significó un incremento en términos absolutos, sin embargo, al analizar la variación

porcentual esta tuvo una disminución un 0.2% al pasar de 60.5% al 60.3%%, pues el crecimiento de la población de este rango fue más que proporcional a la mujeres con hijos vivos (ver Gráficas 29 y 30).

Gráfica 29. Población de Mujeres de 15 a 49 años con Hijos Nacidos Vivos

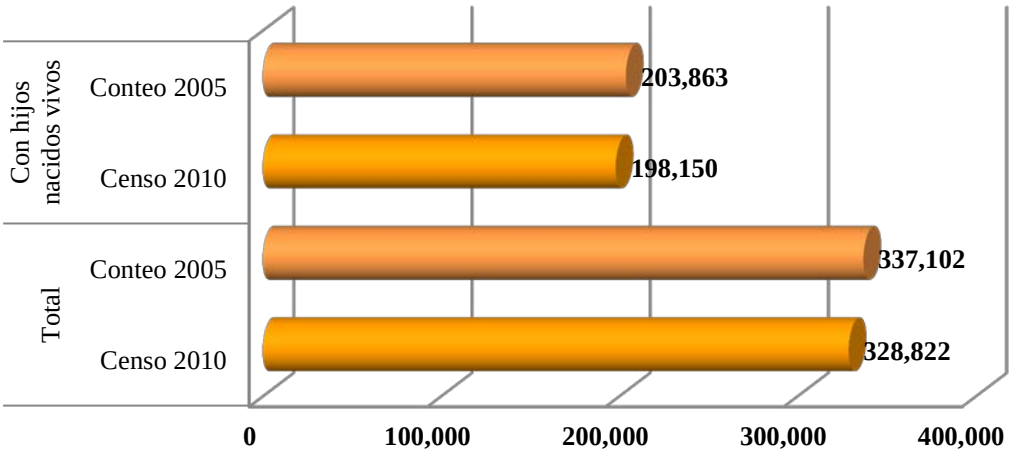

Fuente: Consejo de Evaluación del Desarrollo Social del Distrito Federal (2013), con datos del Instituto Nacional de Estadística y Geografía.

Gráfica 30. Porcentaje de Población de Mujeres de 15 a 49 años con Hijos Nacidos Vivos

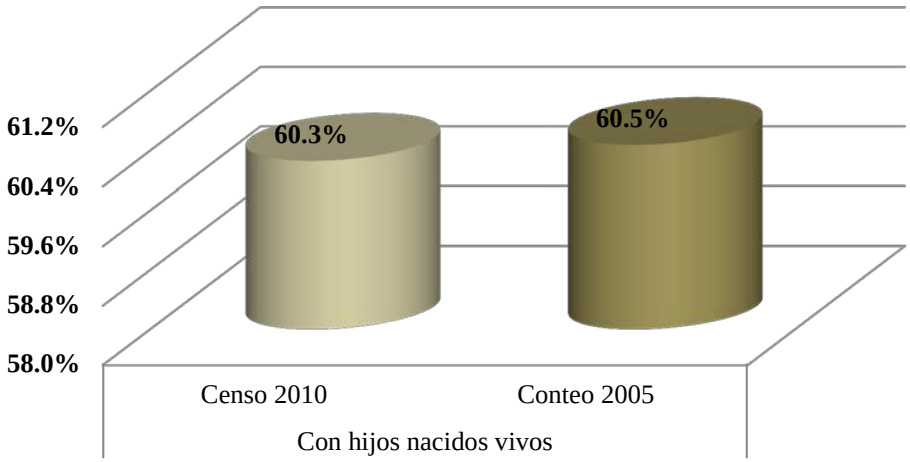

Fuente: Consejo de Evaluación del Desarrollo Social del Distrito Federal (2013), con datos del Instituto Nacional de Estadística y Geografía.

III.6. Salud

En cuanto al acceso a seguridad social, el67.8% de la población de la Delegación posee algún tipo de seguridad social, es decir, 803 mil 418 habitantes, lo cual refleja un incremento de 11.4% puntos porcentuales entre el II Conteo de Población y Vivienda 2005 y el Censo 2010.

Dado ello, el IMSS es la institución que aglutinala mayor cantidad de derechohabientes con un total de 461 mil 56, seguido del Seguro Popular con 146 mil 766 derechohabientes y, finalmente, el ISSSTE que reporta 138 mil 117 personas. Se observa en la Gráfica 32 que el porcentaje de derechohabientes del IMSS disminuyó 0.7%; el porcentaje de derechohabientes del ISSSTE aumentó apenas un 0.4%; mientras que el crecimiento más significativo lo tuvo el Seguro Popular pasando del 3.0% al 12.4%

Gráfica 31.Total de Población Derechohabiente por Institución

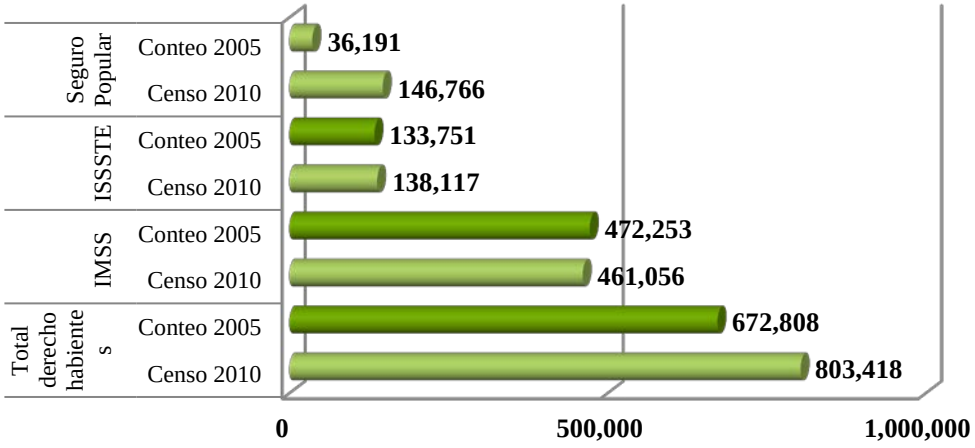

Fuente: Consejo de Evaluación del Desarrollo Social del Distrito Federal (2013), con datos del Instituto Nacional de Estadística y Geografía.

Gráfica 32.Porcentaje de Población Derechohabiente por Institución

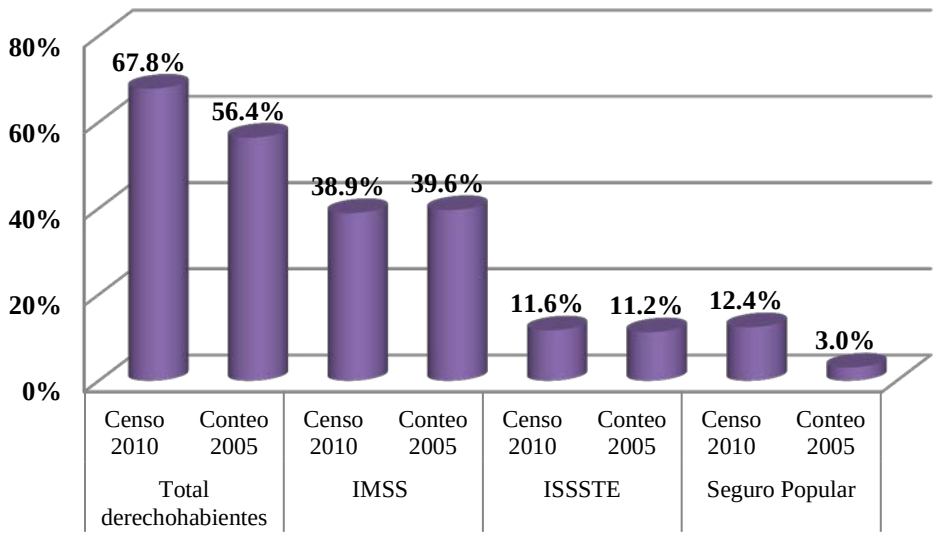

Fuente: Consejo de Evaluación del Desarrollo Social del Distrito Federal (2013), con datos del Instituto Nacional de Estadística y Geografía.

III.7. Habitantes Indígenas

En lo que respecta ala población que habla algún tipo de lengua indígena o dialecto, se encuentra que en la demarcación viven 14 mil 849 personas (valor arriba de los 14 mil 674 reportadas en 2005). Del total de hablantes indígenas, 104 personas hablan únicamente su dialecto (no se pueden comunicar en español), situación que en términos porcentuales significa que más del 99% es bilingüe

Luego al comparar dicha población con el total delegacional, se tiene que las personas que hablan algún dialecto representan apenas el 1.3% del total, los que son bilingües el 1.0% y los que no hablan español son una cifra menor a una décima de punto porcentual.

Gráfica 33. Total de Población que Habla Lengua Indígena

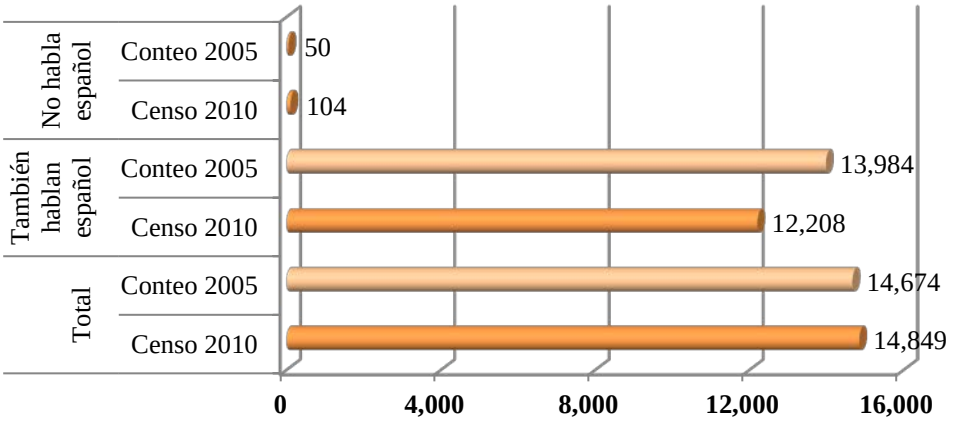

Fuente: Consejo de Evaluación del Desarrollo Social del Distrito Federal (2013), con datos del Instituto Nacional de Estadística y Geografía.

Gráfica 34. Porcentaje de Población que Habla Lengua Indígena

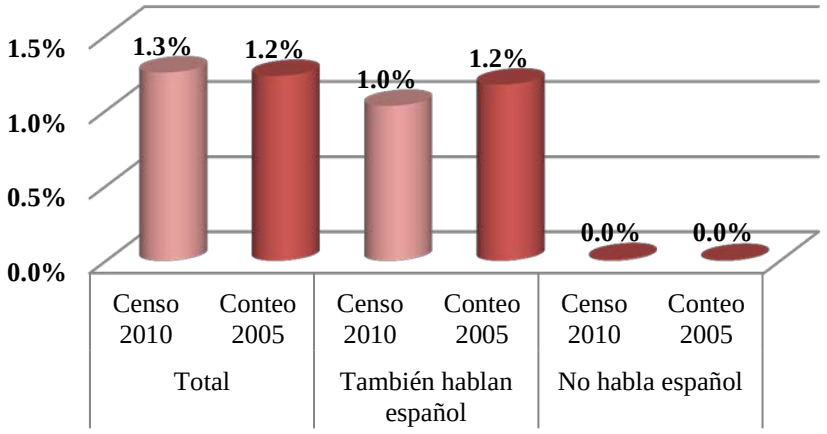

Fuente: Consejo de Evaluación del Desarrollo Social del Distrito Federal (2013), con datos del Instituto Nacional de Estadística y Geografía.

III.8. Personas con Discapacidad

Por último, respecto de las personas con discapacidad que viven en la Delegación se tiene que en total de acuerdo con el Censo 2010[2] habitaban 54 mil 253 personas con alguna limitación[3]. De las cuales la mayoría 54.5% (es decir un total de 29 mil 561personas) dicen tener una discapacidad al caminar; seguidas de ellas se encuentran

[2] En el caso del II Conteo de Población y Vivienda 2005 no se recopiló información respecto del tema.
[3] Las sumas parciales no coinciden ya que una persona pude tener más de una discapacidad a la vez.

las personas que tienen una discapacidad para ver y escuchar, con un 28.2% y un 12.4% respectivamente, tal como se puede notar en las Gráficas 35 y 36.

Gráfica 35. Total de Personas con Discapacidad

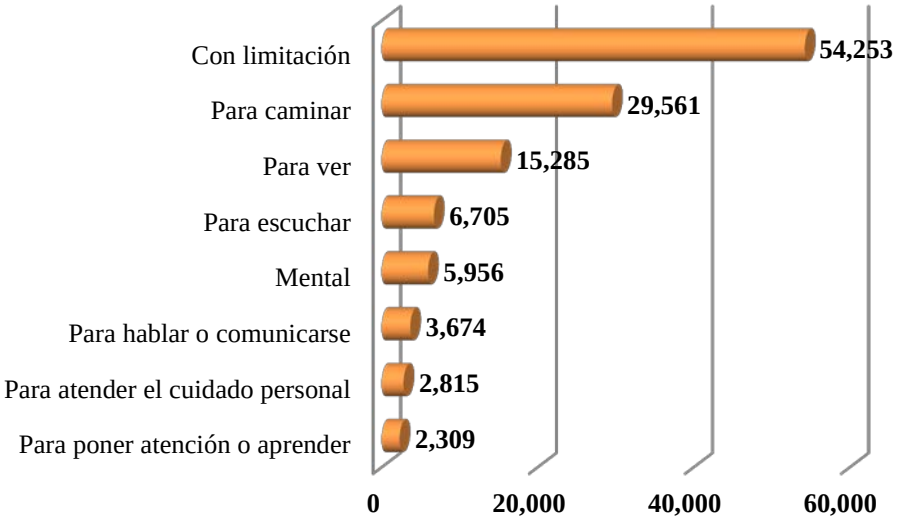

Fuente: Consejo de Evaluación del Desarrollo Social del Distrito Federal (2013), con datos del Instituto Nacional de Estadística y Geografía.

Gráfica 36. Porcentaje de Personas con Discapacidad

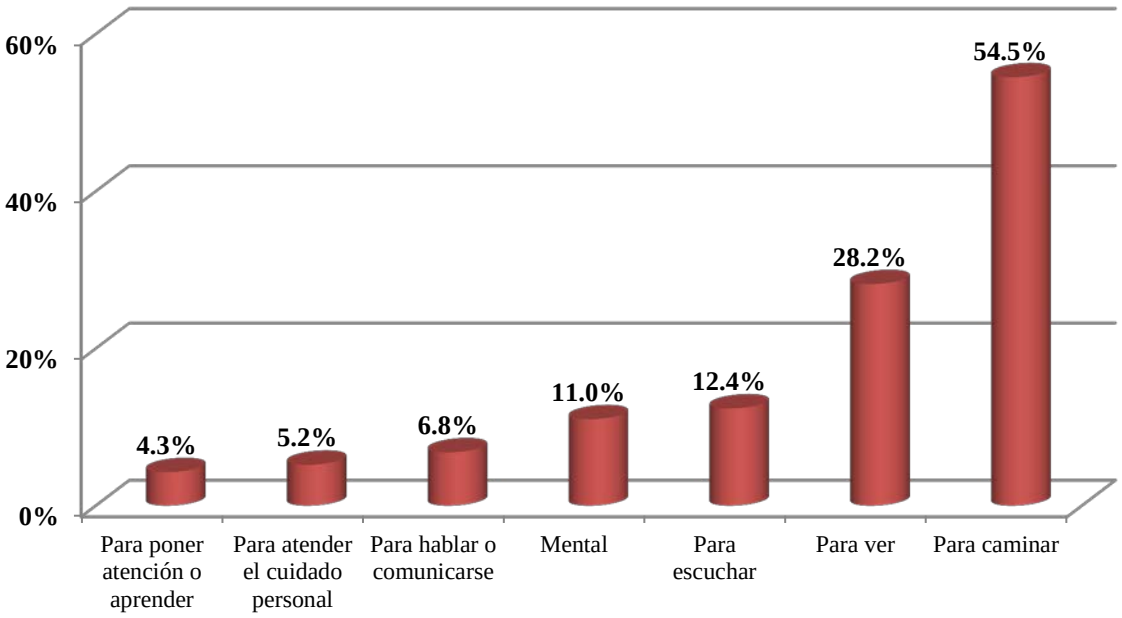

Fuente: Consejo de Evaluación del Desarrollo Social del Distrito Federal (2013), con datos del Instituto Nacional de Estadística y Geografía.